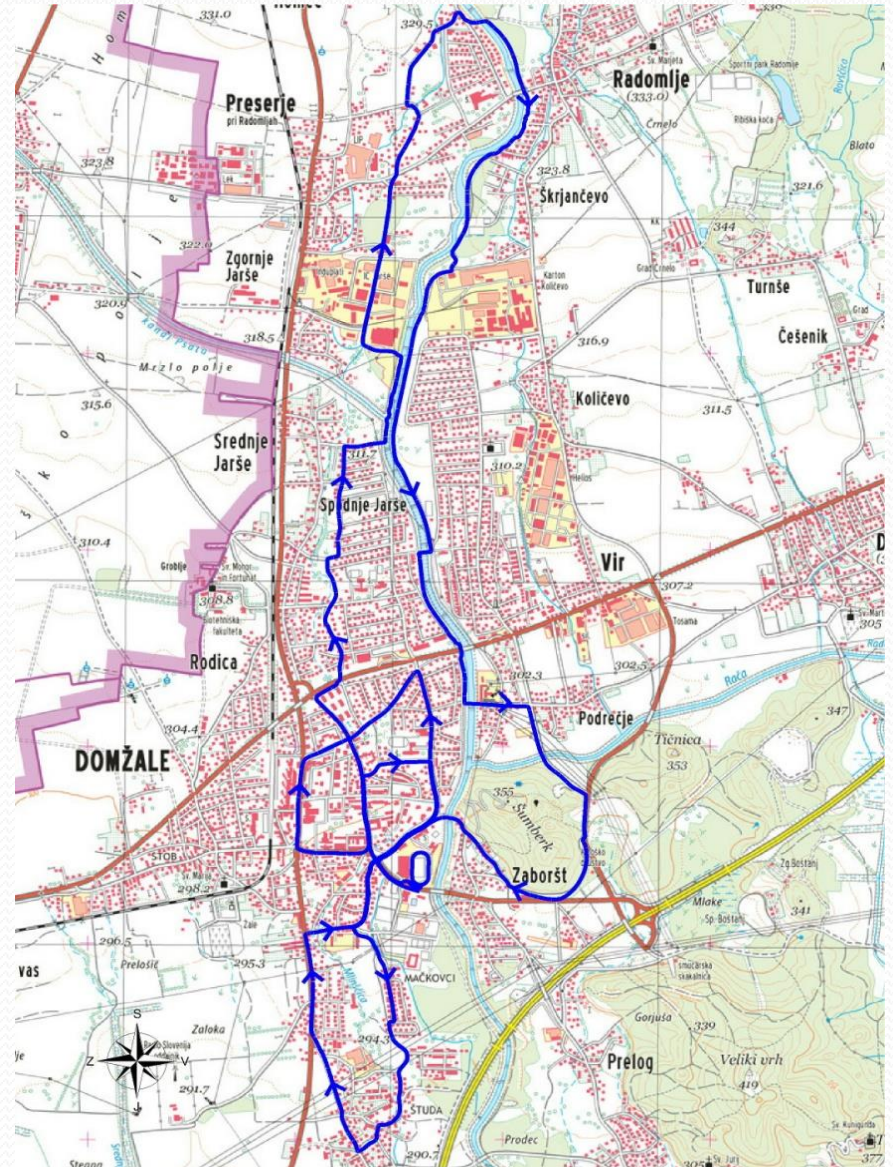
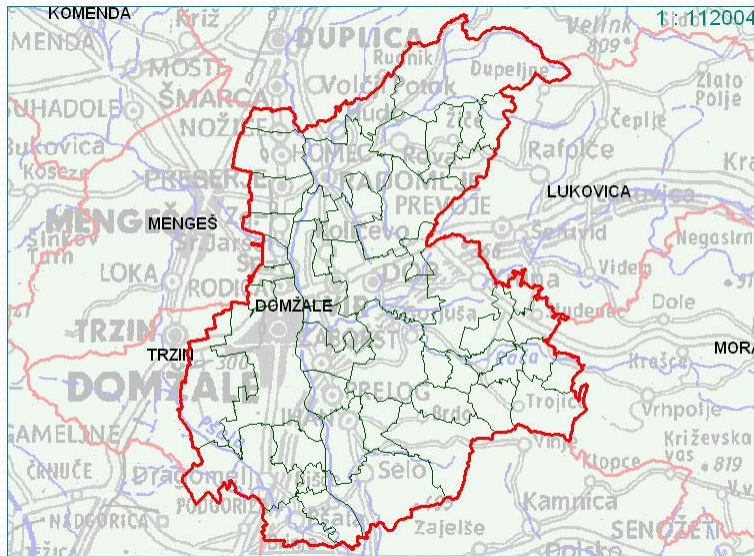


**NAŠA DOMAČA POKRAJINA**

**se imenuje**

**OBČINA DOMŽALE.**

# ZEMLJEVID



# LEGA

- V OSREDNJI SLOVENIJI,
- V LJUBLJANSKI KOTLINI,
- NA BISTRIŠKI RAVNINI ob reki KAMNIŠKI BISTRICI,
- POD KAMNIŠKO-SAVINJSKIMI ALPAMI,
- OD LJUBLJANE IN LETALIŠČA JOŽETA PUČNIKA JE ODDALJENA LE 15 km.
- NA KRIŽIŠČU POMEMBNIH PROMETNIH POTI MED VZHODNO IN ZAHODNO EVROPO,
- OB AVTOCESTI KOPER – PREKMURJE.

# ZNAČILNOSTI

- ŠTEVILO PREBIVALCEV: okoli 35.000
- RAZPOREDITEV ZGRADB: GOSTOTA naseljenosti je velika-okoli
- 100 prebivalcev na km<sup>2</sup>
- POKRAJINA: GORENJSKA
- REGIJA: OSREDNJESLOVENSKA
- ŽUPAN: TONI DRAGAR
- OBČINSKA STAVBA ALI MESTNA HIŠA:  
NEKDANJA SLAMNIKARSKA TOVARNA

# NASELJA


Bišče, Brdo, Brezje pri Dobu, Brezovica pri Dobu, Češenik, Depala vas, DOB, Dobovlje, Dolenje, **DOMŽALE**, Dragomelj, Goričica pri Ihanu, GORJUŠA, GROBLJE, HOMEC, Hudo, IHAN, Jasen, Kokošnje, KOLIČEVO, Kolovec, Krtina, Laze pri Domžalah, Mala Loka, Nožice, PODREČJE, Prelog, PRESERJE PRI RADOMLJAH, Pšata, Rača, Račni Vrh, RADOMLJE, RODICA, Rova, Selo pri Ihanu, SPODNJE JARŠE, SREDNJE JARŠE, STUDENEC PRI KRTINI, Sv. Trojica, Šentpavel pri Domžalah, Škocjan, Škrjančevo, TURNŠE, VIR, Zaboršt, Zagorica pri Rovah, Zalog pod Sv. Trojico, ZGORNJE JARŠE, Žeje, Želodnik, Žiče.

# KRAJEVNE SKUPNOSTI

V OBČINI DOMŽALE JIH JE KAR 13,  
VENDAR MI PRIHAJAMO IZ:

- KS TOMA BREJCA VIR
- KS JARŠE - RODICA

# DOMŽALSKI GRB IN ZASTAVA



**TRIJE ZLATI ŽITNI KLASI SPLETENI V KITO simbolizirajo  
SLAMNIKARSTVO, ki je zaznamovalo hiter razvoj.**

# NARAVNI POJAVI

- **PODNEBJE:**
  - štirje letni časi,
  - kratka in vroča poletja,
  - dolge in običajno hladne zime,
  - največ padavin pade jeseni.
- **RASTLINSTVO:**
  - na poljih – žitarice, ajda, koruza, krompir, oljna repica,...
  - mešani gozdovi – bukev, hrast, gaber, smreka, bor, jelka, leska,...
  - na travnikih – regrat, detelja, marjetice, ivanjščice, ripeča zlatica,...
- **ŽIVALSTVO:** race, čaplje, vrabci, sinice, srne, poljski zajci, ribe, žabe...
- **VODE:** Kamniška Bistrica, Mlinščica, Rača, ribnik Črnelo,...
- **RELIEF:** Bistriška ravnina, Mengeško polje, hrib Šumberk, Ihansko hribovje, griča Goričica in Homec, ...



# OBČINA SKRBI ZA:

- PITNO VODO IN KANALIZACIJO
- ODVOZ SMETI
- JAVNI PREVOZ
- POPRAVILO IN VZDRŽEVANJE CEST
- OSNOVNE ŠOLE, VRTCE, KNJIŽNICE, KULTURNE USTANOVE
- ZDRAVSTVENE DOMOVE IN DOMOVE ZA STAROSTNIKE
- PARKE, OTROŠKA IGRIŠČA, ŠPORTNE OBJEKTE, SPREHAJALNE POTI,...

## Viri:

- <https://www.kam.si/obcina-domzale/>
- <http://www.visitdomzale.si/>
- Publikacija: **Domžale, prostor zadovoljnih poti**, Turistično informacijski center Domžale in občina Domžale