

DELO NA DALJAVO – 3. teden

GEOGRAFIJA – 7. c / 2 uri
ponedeljek, 30. 3. 2020
četrtek, 2. 4. 2020
Severna Evropa: družbene značilnosti

V tem tednu se odpira spletna učilnica **Geografija 7**, dostopna je na:
<https://ucilnice.arnes.si/course/view.php?id=29222>

Za vstop potrebuješ geslo: **georodica7c**.
Ostala navodila za prijavo dobite preko e-pošte.

Uporabiš jo lahko, da

- rešuješ spletne naloge za utrjevanje,
- postaviš vprašanja glede navodil ali učne snovi. Na kakšen način, je tudi razloženo v spletni učilnici,
- oddajaš kopije zapisov ali nalog.

- Kot eno izmed možnosti si ob začetku leta dobil/a seznam nalog, kjer si izbereš 3 naloge izmed 7 možnih. Lahko narediš tudi te naloge in jih pošlješ ter jih bom pregledal.

Lep pozdrav,
Marko Drobne

1.DEL:

1. V spletni učilnici reši naloge.

Ponovi snov prejšnjih ur, tako da rešiš te naloge v spletni učilnici:

1. Ugotovi reliefno obliko v Severni Evropi.
2. Oglej si posnetek in sproti rešuj naloge. Na koncu posnetka pritisni na zeleno zvezdo in na Submit answers. Prikaže se rezultat. Rezultat/število lahko pošlješ tudi preko e-pošte.
3. Podnebja v Severni Evropi - vaja
4. Delovanje vulkanov, gejzirjev in fjordov - vaja

Ogledaš si lahko tudi dokumentarni film o Finski in Estoniji na: <https://4d.rtv slo.si/arhiv/sosed-sosedu/174367573> . **Če želiš lahko narediš povzetek filma in ga pošlji po e-pošti ali oddaj v spletni učilnici.**

2.DEL:

V zvezku napiši naslov: **Severna Evropa: družbene značilnosti**

Odgovori na spodnja vprašanja s pomočjo učbenika in gradiva, ki ga imaš tukaj spodaj.

Pošlji sliko zapisa po e-pošti: marko.drobne@quest.arnes.si ali oddaj v spletni učilnici.

SEVERNA EVROPA: DRUŽBENE ZNAČILNOSTI (Odgovori s pomočjo učbenika 62-63)

a)PREBIVALSTVO

1. Navedi območja gostejše in redkejše poselitve v Severni Evropi.
2. Razloži, kateri so dejavniki, ki so vplivali na takšno poselitev ter jih še primerjaj med sabo z vidika poselitve.
3. Kaj je značilno za prebivalce Severne Evrope?
4. Opiši jezikovno sestavo Severne Evrope in naštej posamezne jezike.
5. Opiši v treh stavkih Laponce.

b) ENERGETIKA IN RUDARSTVO

6. Kateri so energetske viri v Severni Evropi?

7. Opiši rudno bogastvo Severne Evrope.

c) GOZDARSTVO

8. Katere so države, kjer je veliko gozdov? *Oglej si lestvico!*

9. Za kaj porabijo les?

č) KMETIJSTVO

10. Katera država ima edina dobre naravne razmere za razvoj poljedelstva?

Kaj pa v pribaltskih državah?

11. Zakaj –Kakšne so tam naravne razmere in kakšne so značilnosti kmetijstva?

d) RIBOLOV

12. Katere severnoevropske države so ribiške »velesile«?

13. Zakaj je Severno morje bogato z ribami?

e) INDUSTRIJA

14. Naštej nekaj najpomembnejših izdelkov industrije Severne Evrope.

15. Zakaj so države Severne Evrope gospodarsko razvite?

GRADIVO

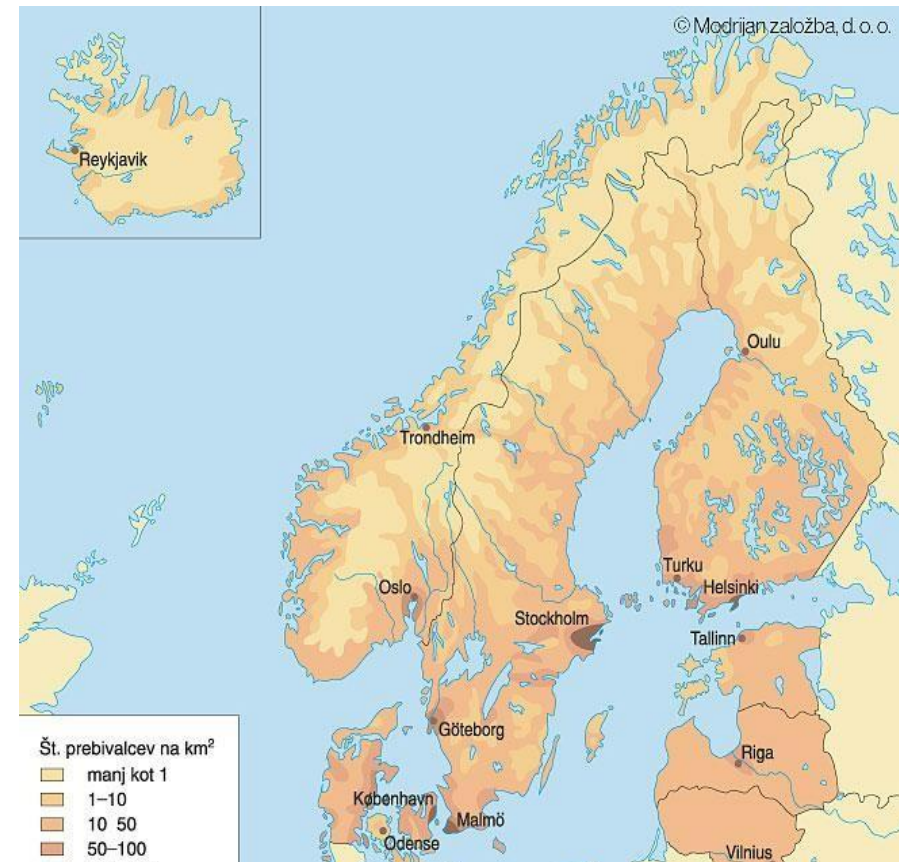
SEVERNA EVROPA: DRUŽBENE ZNAČILNOSTI (Odgovori s pomočjo učbenika 62-63)

1./2. PREBIVALSTVO

Gosto poseljena območja: južni deli, večji del Danske in norveška obala (vzroki: obalne ravnice, južni del toplejši, Severno Atlantski tok vpliva, da obala ne zamrzne)

Redko poseljena območja: severni deli, Skandinavsko gorovje, večji del Islandije (vzroki: mraz, relief - bolj gorato)

3. Značilnosti prebivalcev: visoka stopnja družbene zavesti in raven socialnega skrbstva, zdravstva in šolstva



SEVERNA EVROPA: DRUŽBENE ZNAČILNOSTI

a) PREBIVALSTVO

Gosto poseljena območja: južni deli, večji del Danske in norveška obala (vzroki: obalne ravnice, južni del toplejši, Severno Atlantski tok vpliva, da obala ne zamrzne)

Redko poseljena območja: severni deli, Skandinavsko gorovje, večji del Islandije (vzroki: mraz, relief - bolj gorato)

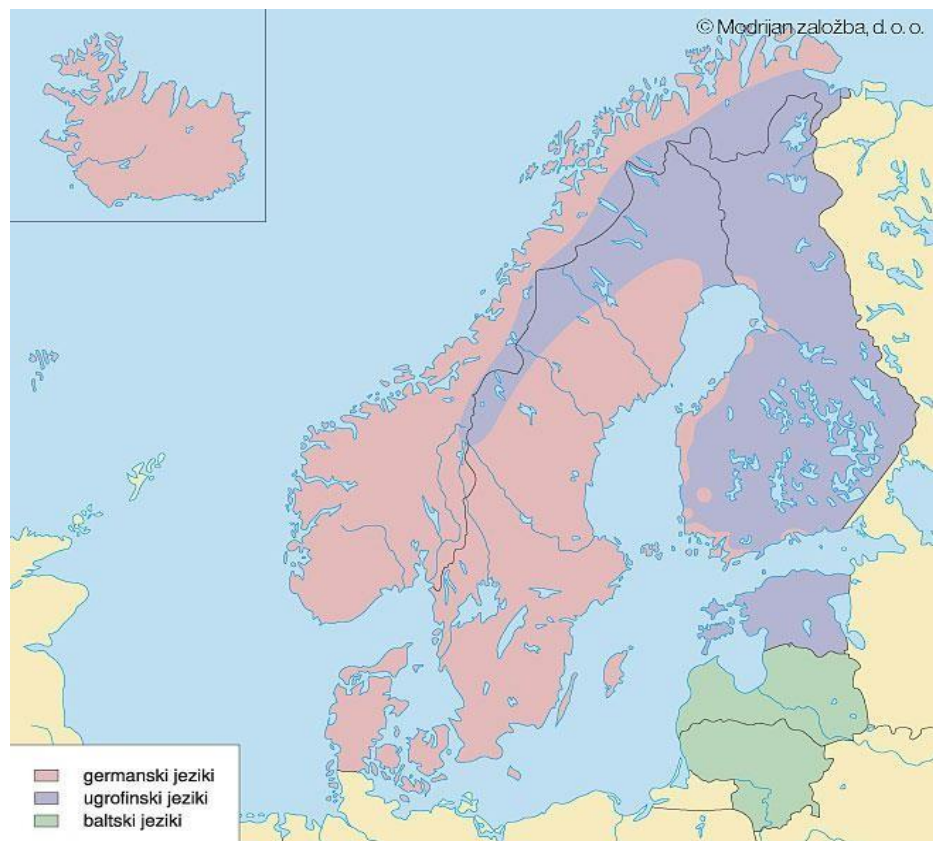
Značilnosti prebivalcev: visoka stopnja družbene zavesti in raven socialnega skrbstva, zdravstva in šolstva

4. Jezikovna sestava Severne Evrope

Germanski jeziki: norveški, švedski, danski in islandski

Ugrofinski jeziki: finski, estonski

Baltski jeziki: latvijski, litvanski



5. LAPONCI

- **Sami** ali **Laponci** so ugrofinski narod, ki živi na Norveškem, Švedskem, Finskem in na polotoku Kola v Rusiji.
- Med 80.000- 135.000 pripadnikov

Tradicionalno se ukvarjajo predvsem z lovom, ribištvom in rejo severnih jelenov, *čeprav le manjšina živi samo od teh aktivnosti, dejansko pa danes nihče ne živi več v nomadskem slogu.*




ENERGETIKA IN RUDARSTVO

6. Energetski viri v Severni Evropi: **nafta** (v Severnem morju), **zemeljski plin** in **vodna energija**

7. Opiši rudno bogastvo Severne Evrope: **ni veliko, izjema železo na Švedskem (Kiruna)**

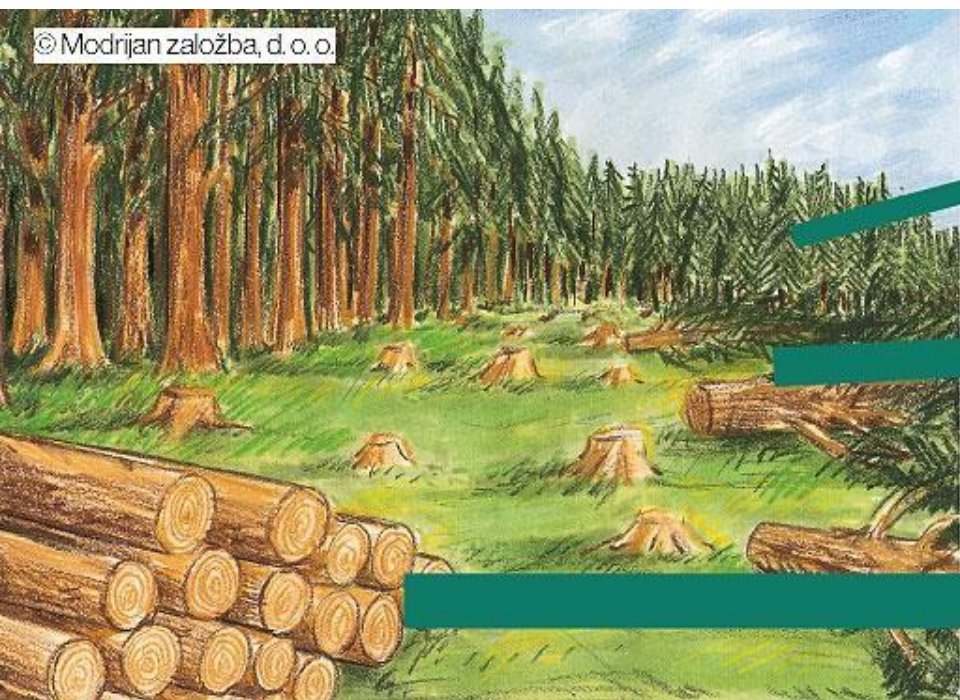
© Modrijan založba, d.o.o.



GOZDARSTVO

8. Severna Evropa je najbolj gozdnat del Evrope. Veliko gozdov je na **Švedskem** (2/3 vseh površin) in na **Finskem** (3/4 vseh površin).

9. Les za kurjavo in lesne izdelke (pohištvo – Ikea, papir, karton), za predelavo



KMETIJSTVO

10. Katera država ima edina dobre naravne razmere za razvoj poljedelstva? **Danska**
Kaj pa v pribaltskih državah? **Se ukvarjajo bolj z živinorejo.**


11. Zakaj – Kakšne so tam naravne razmere in kakšne so značilnosti kmetijstva? **Nizek relief, milo oceansko podnebje, rodovitna prst. Je dobro organizirano, visoko izobraženo in organizirano.**



RIBOLOV

12. Katere severnoevropske države so ribiške »velesile«? **Danska, Norveška in Islandija.**

13. Zakaj je Severno morje bogato z ribami? **Zaradi mešanja toplega (Severnoatlantskega) in hladnega toka.**



INDUSTRIJA

14. Naštej nekaj najpomembnejših izdelkov industrije Severne Evrope. Švedski avtomobili **volvo**, finski **papir** in **mobiteli Nokia** ter danski **prehrambni izdelki**.

15. Zakaj so države Severne Evrope gospodarsko razvite? Ker gospodarstvo temelji na znanju in izrabi lastnih naravnih virov.

AHLSTROM



KAJ VPLIVA NA ŽIVLJENJE V SEVERNI EVROPI?

RELIEF: v nižinah več ljudi

PODNEBJE: v oceanskem in prehodnem celinskem podnebjju več ljudi

RASTLINSTVO: LISTNATI, MEŠANI, IGLASTI GOZDOVI:
ukvarjajo se z

gozdarstvom

Travniki: pašna živinoreja

Obdelovalne površine v nižinah

MORJE: vodna energija, nafta,
ribe

2**Gospodarstvo držav Severne Evrope je v veliki meri povezano z naravnimi viri.**

A) S pomočjo učbenika dopolni razpredelnico.

država	naravni viri	na naravne vire vezana industrija
Islandija	<i>morje - ribe</i>	<i>ribištvo</i>
Norveška	<i>nafta</i>	<i>rafinerije, črpanje nafte</i>
Švedska	<i>železova ruda</i>	<i>jeklarska industrija</i>
Danska	<i>rodovitna prst</i>	<i>kmetijstvo</i>
Finska	<i>obsežni gozdovi</i>	<i>lesna in papirna industrija</i>
pribaltske države	<i>rodovitna prst, les (gozdovi)</i>	<i>kmetijstvo, lesna industrija</i>

B) Ali je tudi znanje vir, ki ga lahko gospodarstvo s pridom uporablja? Pojasni.

Znanje pomeni napredek - omogoča nove izume, naprednejšo tehnologijo ...